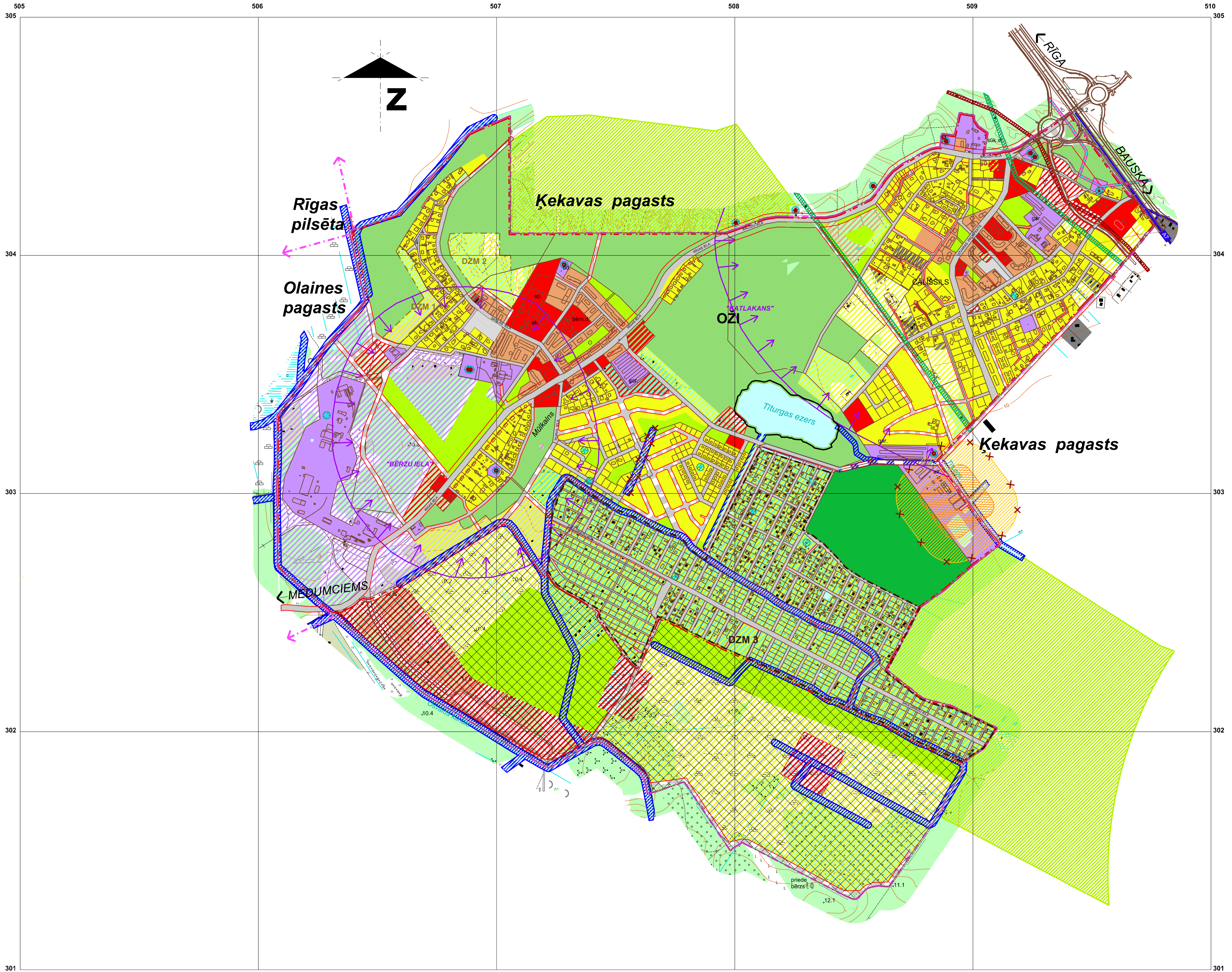


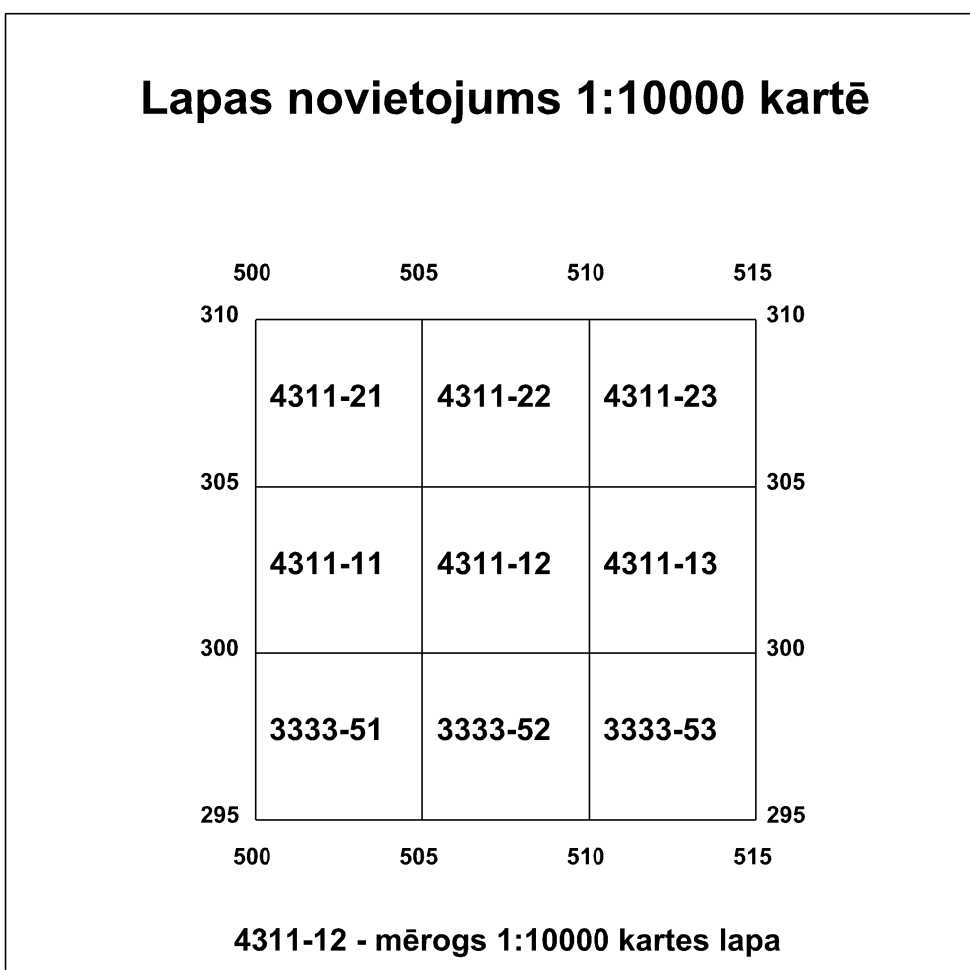
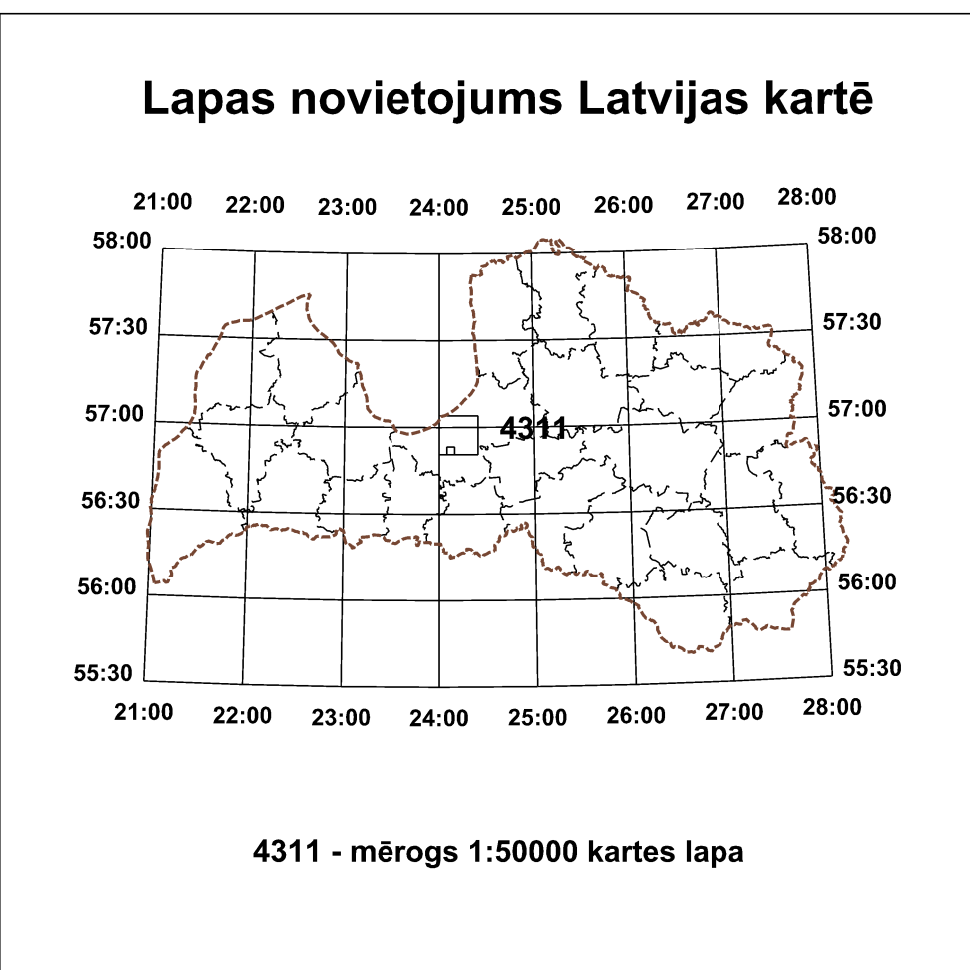
BALOŽU PILSĒTAS TERITORIJAS PLĀNOJUMS 2008.-2020. GADAM (2011. GADA GROZĪJUMI)

Teritorijas plānotā (atļautā) izmantošana, M 1: 10 000

PIRMĀ REDAKCIJA



- APZĪMĒJUMI**
- AIZSARGJOSLAS**
- VIDES UN DABAS RESURSU AIZSARDZĪBAS AIZSARGJOSLAS**
- Aizsargjoslas ap virszemes ūdensobjektiem
 - Tauvas josla
- EKSPLUATĀCIJAS AIZSARGJOSLAS**
- Ielu sarkanās līnijas un valsts nozīmes autoceļu aizsargjoslas
 - Aizsargjoslas gar elektriskajiem tīkliem
 - Aizsargjoslas ap meliorācijas būvēm un ierīcēm
 - Likvidējamās aizsargjoslas ap meliorācijas būvēm un ierīcēm
 - Aizsargjoslas gar ūdensvadu un kanalizācijas tīkliem
 - Aizsargjoslas ap augstā spiediena (P<16bar) gāzes vadiem
 - Mežu aizsargjosla ap pilsētām
- DROŠĪBAS AIZSARGJOSLAS**
- Aizsargjosla ap atklātām notekūdeņu apstrādes tīplēm pēc rekonstrukcijas
 - Pēc rekonstrukcijas likvidējama aizsargjosla ap atklātām notekūdeņu apstrādes tīplēm
 - Stingrā sanitārās aizsardzības zona
- KĪMISKĀS AIZSARGJOSLAS**
- Pazemes ūdeņu atradnes ķīmiskā aizsargjosla un atradnes nosaukums
- PERSPEKTĪVAIS ZEMES IZMANTOŠANA PLĀNS**
- DZĪVOJAMĀS APBŪVES TERITORIJAS**
- DzM Esošās mazstāvu dzīvojamās apbūves teritorijas
 - DzM Plānotās mazstāvu dzīvojamās apbūves teritorijas
 - DzD Esošās daudzstāvu dzīvojamās apbūves teritorijas
 - DzD Plānotās daudzstāvu dzīvojamās apbūves teritorijas
- JAUKTAS SABIEDRISKO UN DARĪJUMU OBJEKTU TERITORIJAS**
- JD Esošās jauktas sabiedrisko un darījumu objektu teritorijas
 - JD Plānotās jauktas sabiedrisko un darījumu objektu teritorijas
- RAŽOŠANAS UN TEHNISKĀS APBŪVES TERITORIJAS**
- R Esošās ražošanas un tehniskās apbūves teritorijas
 - R Plānotās ražošanas un tehniskās apbūves teritorijas
 - L Līmju izbūves teritorijas
 - esošās ielas
 - plānotās ielas
- ATKLĀTO TĒLPU IZBŪVES TERITORIJAS**
- ZA Apstādījumu teritorijas
 - ZM Mežparku teritorijas
 - ZŪ Ūdens baseiņu teritorijas
- MEŽSAIMNIECĪBĀ IZMANTOJAMĀS TERITORIJAS**
- MŠ Mežsaimniecībā izmantojamās teritorijas
- TERITORIJAS BEZ IZMANTOŠANAS**
- Teritorijas, kurām nav noteikta plānotā atļautā izmantošana (25.08.2009. Kekavas novada Domes lēmumu Nr. 3.4.14.3. "Par Kekavas novada teritorijas bijušo pašvaldību teritorijas pārrēķināšanu ar Kekavas novada domes saistītajiem noteikumiem" (prot. Nr. 6) Saskaņotie noteikumi Nr. SN-TPD-34/2009)
- Perspektīvā lauku teritorija
 - Perspektīvā Baložu pilsētas robeža
 - Baložu pilsētas teritorijas administratīvās robežas
 - Nekustamā īpašuma valsts kadastra reģistra informācija
 - DZM 3 Plānotās mazstāvu dzīvojamās apbūves teritorijas ar īpašiem noteikumiem
- PIEZĪMĒS**
- Teritorijas plānojums izstrādāts digitālā LKS-92 TM koordinātu sistēmā ar mēroga noteiktību M 1:10 000 uz Valsts aģentūras "LATVIJAS GEOTELPISKĀS INFORMĀCIJAS ĀĢENTŪRA" LIELMĒROGA KARTEŠANAS DEPARTAMENTA izgatavotās topogrāfiskās kartes M 1:10 000



Lapas kartogrāfiskais pamats

Latvijas 1992. gada koordinātu sistēma (LKS-92)
 Geodētisko koordinātu 1994. gada versija (GD94)
 Transversālā Merkatora 1994. gada plakne (TM94)

Koordinātu pierakstu paraugi	
geodētiskās koordinātas (GD94)	tasmeņģu koordinātas (TM94)
56:50:37.6257 -platumš	300 -abscīsa (km)
24:04:55.0715 -garums	505 -ordināta (km)

TM94 abscīsa samazināta par 6000 km, bet ordināta palielināta par 500 km

Lapas 4311-12 mēroga vidējais sagrozījums 0,999601

Kartogrāfiskie dati sagatavoti 2004. gadā

Ziemeļu virzieni

A-B -ģeodētiskais meridiāns
 A-C -TM plaknes abscīsa virziens
 A-D -magnētiskais meridiāns

Virzienu leņķi, veicot staru no līnijas A caur līniju B, C un D līnija A atrodas zem līnijas dienvidu malas vērtpunkta līnija B, C un D atrodas virs līnijas dienvidu malas vērtpunkta

B-A-C -meridiānu tuvināšanās
 B-A-D -magnētiskā deklinācija
 C-A-D -magnētiskā meridiānānklona leņķis

Meridiānu tuvināšana lapas vērtpunktā ir +0:06:10.9
 Magnētiskā deklinācija vidēji ir +4:00 (1964.g.)
 Magnētiskā azimuta leģionālā direkcionālās leņķis jāsamazina par 3:54

- APZĪMĒJUMI TOPOGRĀFISKIE**
- BALOŽI** Pilsētas nosaukums
- CĀLŠSILS** Pilsētas daļas nosaukums
- Tilurgas ezers** Hidrogrāfijas nosaukums
- Mūkaiņš** Orogrāfijas nosaukums
- Δ_{26,2} Triangulācijas punkts
- 2.pakāpes administratīvā robeža
- 3.pakāpes administratīvā robeža
- Automagistāle ar ceļa indeksu
- Šoseja ar cieto segumu
- Uzlabots zemesceļš
- Brauktuve apbūvētā teritorijā
- Zemesceļš
- Lauku un meža ceļš
- Šaursliežu dzelzceļš
- Sliežu strupceļš
- Augstsprieguma gaisvadu līnija
- Caurulvads (pazemes)
- Ūdensvads (pazemes)
- Dzīvojamā vai saimniecības ēka
- Drupas
- Degvielas, gāzes, ķīmisko produktu krātuve
- Dūmenis
- Tornis, torņveida būve (ārpūsmēroga)
- Transformators, elektroapgādes stacija (ārpūsmēroga)
- Aka, urbums
- Nožogojums (viegls)
- Bedre (mākslīga) mērogā
- Ūdenstece; caurteka
- Krasta līnija patstāvīga
- Horizontāles; augstumatzīmes
- Atsevišķs krūms
- Atsevišķs koks
- Koku rinda
- Krūmu rinda, dzīvžogs
- Koku puduris
- Mežs; stīga
- Jaunaudze
- Krūmājs
- Izcirtums
- Blīva apbūve
- Vasarnīca, mazdārziņi
- Sakņu dārzs
- Augļu dārzs
- Kūdras ieguves vieta
- Dabiska ppjauva
- Caurejams purvs ar melndrāju
- Kontūru ierobežojošā līnija

Konsolidētā versija

Baložu pilsētas teritorijas plānojums 13.01.2009. apstiprināts ar Baložu pilsētas Domes lēmumu Nr. 1.5 "Par Baložu pilsētas teritorijas plānojuma 2008.-2020. gadam apstiprināšanu" (protokols Nr. 1) un izdoti saistošie noteikumi Nr. 23 "Baložu pilsētas teritorijas plānojums 2008.-2020. gadam". (Zaudējis spēku)

Baložu pilsētas teritorijas plānojuma 2008.-2020. gadam Plānotās (atļautās) izmantošanas plāna izstrādātāji	Teritorijas plānojuma izstrādes vadītājs	arh Aldis Mikānovskis	PARAKSTS
Projekta:	arh Daina Vīkne	PARAKSTS	
Izmantošanas plāna izstrādātāji	Projekta:	arh Gunīta Svīkle	PARAKSTS

Baložu pilsētas teritorijas plānojums 2008.-2020. gadam kā Kekavas novada teritorijas plānojuma daļa apstiprināts 25.08.2009. ar Kekavas novada Domes lēmumu Nr. 3.5.3.4.p. "Par Kekavas novada ietilpstošo bijušo pašvaldību teritorijas plānojumu apstiprināšanu ar Kekavas novada domes saistošajiem noteikumiem" (protokols Nr. 6) un izdoti saistošie noteikumi Nr. SN-TPD-34/2009 "Par Kekavas novada teritorijas plānojumu"

TERITORIJAS PLĀNOTĀ (ATĻAUTĀ) IZMANTOŠANA

Šī karte ir Kekavas novada Baložu pilsētas teritorijas plānojuma (2008. - 2020.g.) 2011. gada grozījumu neatņemama sastāvdaļa

1. Redakcija

Sabiedriskajai apspriešanai nodota pamatojoties uz 2011. gada ... septembra Kekavas novada Domes sēdes lēmumu Nr. "Par Kekavas novada Baložu pilsētas teritorijas plānojuma 2008.-2020. gadam, 2011. gada grozījumu 1. redakcijas nodošanu sabiedriskajai apspriešanai un atzinumu saņemšanai" (protokols Nr.)

Kekavas novada Domes priekšsēdētājs:		R. Jurķis
Grozījumu izstrādātājs:	Kekavas novada pašvaldības Telpiskās plānošanas daļa	vadītājs J. Krīžanovskis

